












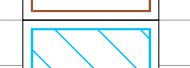
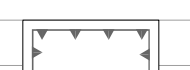




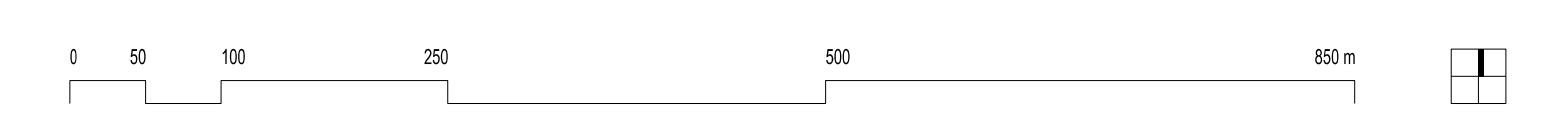


-  HRANICE ŘEŠENÉHO ÚZEMÍ – SPRÁVNÍHO ÚZEMÍ OBCE BLATEC
-  HRANICE ZASTAVĚNÉHO ÚZEMÍ
-  ROZVOJOVÁ PLOCHA POTENCIÁLNĚ VÝŽADLÍČÍ ZÁBOR ZPF A JEJÍ KÓD
-  OSA KORIDORU DOPRAVNÍ INFRASTRUKTURY
-  BIOCENTRUM ÚSES A JEHO KÓD
– k.ú. b.č. s. výskva list. územního plánu
-  BIOKORIDOR ÚSES A JEHO KÓD
– k.ú. b.č. s. výskva list. územního plánu

- INFORMATIVNÍ PRVKY**
- PŮDNÍ FOND**
 -  ZEMĚDĚLSKÝ PŮDNÍ FOND I. TŘÍDY OCHRANY
 -  ZEMĚDĚLSKÝ PŮDNÍ FOND II. TŘÍDY OCHRANY
 -  ZEMĚDĚLSKÝ PŮDNÍ FOND III. TŘÍDY OCHRANY
 -  ZEMĚDĚLSKÝ PŮDNÍ FOND IV. TŘÍDY OCHRANY
 -  ZEMĚDĚLSKÝ PŮDNÍ FOND V. TŘÍDY OCHRANY
 -  POZEMKY URČENÉ K PLNĚNÍ FUNKCÍ LEŠA
 -  HRANICE BPEJ S KÓDOVÝM OZNAČENÍM A TŘÍDOU OCHRANY ZPF
 -  ODOVĚZENÉ POZEMKY (MELIORACE)
 -  BIOCENTRUM ÚSES MIMO ŘEŠENÉ ÚZEMÍ
 -  BIOKORIDOR ÚSES MIMO ŘEŠENÉ ÚZEMÍ
 -  OSA KORIDORU DOPRAVNÍ INFRASTRUKTURY MIMO ŘEŠENÉ ÚZEMÍ

- PRVKY MAPOVÉHO DÍLA**
-  k.ú. BLATEC HRANICE KATASTRÁLNÍHO ÚZEMÍ A JEHO NÁZEV
 -  POLOHOUPIS – KATASTRÁLNÍ MAPA
 -  VÝŠKOPIS – VRSTEVNICE PO 2 m



ZÁZNAM O ÚČINNOSTI	
Společný orgán, který územní plán vydal	Zastupitelstvo obce Blatec
Den vydání územního plánu	15. 12. 2014
Podpisovatel	Mgr. Miroslav Černý, vedoucí odboru koncepce a rozvoje Magistrátu města Olomouce
Opisovatel	Ing. Marek Černý, vedoucí odboru koncepce a rozvoje Magistrátu města Olomouce
Podpis	

Zpracovatel	KNEŠL+KNEŠL s.r.o., Šumavská 191/15, 602 00 Brno	Podpis	
Garant projektu	doc. Ing. arch. Jaroslav Křížek Ph.D., Orla 120/2	Podpis	
Koncept	doc. Ing. arch. Jaroslav Křížek Ph.D., Ing. arch. Bl. Křížek, Ing. arch. Jaroslava Škorpenského, Ing. arch. Jan Špiček, Ing. arch. Petr Štáhl	Podpis	
Šedá linie		Podpis	
Doporučitel	doc. Ing. arch. Josef Kováček Ph.D.	Základní územní plán	Ing. arch. Bl. Křížek
Technická kontrola – obsahová část	Ing. Miroslav Černý	Kontrola	Ing. arch. Bl. Křížek
Technická kontrola – obsahová část	Ing. Zdeněk Čudník (APPO s.r.o.)	ÚSES	PHD. Jitka Kármelová (s.r.o.)
Název akce	ÚZEMNÍ PLÁN BLATEC		
Název výkresu	VÝKRES PŘEDPOKLÁDANÝCH ZÁBORŮ PŮDNÍHO FONDU		
Datum	09.11.2014	Formát	A4 (210 x 297 mm)
Číslo výkresu	0006_03	Stav	Územní plán
Měřítko	1 : 5 000	Číslo výkresu	II/03